

**АДМИНИСТРАЦИЯ ГОРОДСКОГО ОКРУГА ШАТУРА
МОСКОВСКОЙ ОБЛАСТИ**

ПОСТАНОВЛЕНИЕ

от 28.07.2023 № 1681

об установлении публичного сервитута в порядке главы V.7. Земельного кодекса Российской Федерации по адресу (местоположение): Московская область, Городской округ Шатура, с.Кривандино в пользу акционерного общества "Мособлгаз" в целях размещения существующего объекта системы газоснабжения

В соответствии с Земельным кодексом Российской Федерации, Федеральным законом от 06.10.2003 № 131-ФЗ «Об общих принципах организации местного самоуправления в Российской Федерации», Законом Московской области № 23/96-ОЗ «О регулировании земельных отношений в Московской области», руководствуясь Уставом Городского округа Шатура, учитывая ходатайство акционерного общества "Мособлгаз" от 28.06.2023 № P001-4909656807-73097354,

ПОСТАНОВЛЯЮ:

1. Установить публичный сервитут на срок 588 месяцев в отношении земель, государственная собственность на которые не разграничена, в пользу акционерного общества "Мособлгаз", в целях размещения существующего объекта системы газоснабжения и его неотъемлемых частей, право собственности на который возникло до 01.09.2018 (объект газового хозяйства - Газопровод высокого давления, кадастровый номер 50:25:0000000:6505), в границах в соответствии с приложением №1 к настоящему Постановлению.

Порядок установления зон с особыми условиями использования территории и содержание ограничений прав на земельные участки в границах таких зон определен Постановлением Правительства Российской Федерации от 20.11.2000 №878 "Об утверждении

Правил охраны газораспределительных сетей".

Обязать акционерное общество "Мособлгаз" привести земли, земельные участки, указанные в п.1 Постановления, в состояние, пригодное для использования в соответствии с видом разрешенного использования, в срок не позднее чем три месяца после завершения деятельности, для осуществления которой установлен публичный сервитут.

2. Администрации в течение 5 рабочих дней направить копию настоящего Постановления в Управление Федеральной службы государственной регистрации, кадастра и картографии по Московской области для внесения сведений об установлении публичного сервитута в отношении земельных участков, указанных в пункте 1 настоящего Постановления, в Единый государственный реестр недвижимости.

3. Администрации в течение 5 рабочих дней разместить настоящее Постановление на официальном информационном сайте администрации - <https://www.shatura.ru/> в информационно-телекоммуникационной сети «Интернет».

4. Комитету по управлению имуществом администрации Городского округа Шатура Московской области в течение 5 рабочих дней направить обладателю публичного сервитута копию настоящего Постановления, сведения о лицах, являющихся правообладателями земельных участков, сведения о лицах, подавших заявления об учете их прав (обременений прав) на земельные участки, способах связи с ними, копии документов, подтверждающих права указанных лиц на земельные участки.

5. Контроль за выполнением настоящего Постановления возложить на заместителя главы администрации Городского округа Шатура Московской области А.С. Глухову.

Глава Городского округа

А.В. Артюхин

ОПИСАНИЕ МЕСТОПОЛОЖЕНИЯ ГРАНИЦ

Публичный сервитут объекта «Газопровод высокого давления», кадастровый номер 50:25:0000000:6505

(наименование объекта, местоположение границ которого описано (далее - объект))

Раздел 1

Сведения об объекте

№ п/п	Характеристики объекта	Описание характеристик
1	2	3
1	Местоположение объекта	Московская область, городской округ Шатура, с. Кривандино
2	Площадь объекта ± величина погрешности определения площади ($P \pm \Delta P$)	1 171 м ² ± 12 м ²
3	Иные характеристики объекта	Вид объекта реестра границ: Зона с особыми условиями использования территории Содержание ограничений использования объектов недвижимости в пределах зоны или территории: Публичный сервитут, для целей размещения линейных объектов системы газоснабжения, их неотъемлемых технологических частей. Срок установления 49 лет. Владелец публичного сервитута: Акционерное Общество «Мособлгаз». Адрес: Московская обл, г. Одинцово, д. Раздоры, 1-й км Рублево-Успенского шоссе, д. 1, корп. Б. Электронная почта: info@mosoblغاز.ru

Раздел 2

Сведения о местоположении границ объекта

1. Система координат МСК-50, зона 2

2. Сведения о характерных точках границ объекта

Обозначение характерных точек границ	Координаты, м		Метод определения координат характерной точки	Средняя квадратическая погрешность положения характерной точки (Mt), м	Описание обозначения точки на местности (при наличии)
	X	Y			
1	2	3	4	5	6
1	446 769,72	2 326 515,14	Аналитический метод	0,10	—
2	446 770,18	2 326 516,52		0,10	
3	446 772,99	2 326 522,33		0,10	
4	446 774,43	2 326 525,31		0,10	
5	446 775,48	2 326 527,48		0,10	
6	446 777,22	2 326 531,08		0,10	
7	446 777,85	2 326 532,39		0,10	
8	446 781,45	2 326 530,65		0,10	
9	446 780,82	2 326 529,34		0,10	
10	446 779,08	2 326 525,74		0,10	
11	446 778,03	2 326 523,57		0,10	
12	446 776,59	2 326 520,59		0,10	
13	446 773,90	2 326 515,01		0,10	
14	446 773,67	2 326 514,34		0,10	
15	446 773,66	2 326 514,13		0,10	
16	446 773,76	2 326 513,49		0,10	
17	446 793,80	2 326 480,25		0,10	
18	446 799,66	2 326 482,75		0,10	
19	446 829,44	2 326 432,50		0,10	
20	446 853,00	2 326 392,58		0,10	
21	446 854,48	2 326 387,12		0,10	
22	446 855,39	2 326 380,32		0,10	
23	446 855,62	2 326 373,92		0,10	
24	446 855,38	2 326 369,03		0,10	
25	446 854,26	2 326 361,73		0,10	
26	446 852,99	2 326 357,53		0,10	
27	446 847,52	2 326 347,37		0,10	
28	446 830,17	2 326 325,12		0,10	
29	446 826,07	2 326 319,86		0,10	
30	446 818,97	2 326 317,66		0,10	
31	446 811,63	2 326 312,84		0,10	
32	446 802,69	2 326 307,15		0,10	
33	446 799,47	2 326 304,73		0,10	
34	446 790,19	2 326 297,45		0,10	
35	446 787,72	2 326 300,60		0,10	
36	446 797,03	2 326 307,90		0,10	
37	446 800,41	2 326 310,44		0,10	
38	446 809,46	2 326 316,20		0,10	
39	446 817,25	2 326 321,32		0,10	
40	446 823,69	2 326 323,31		0,10	
41	446 827,02	2 326 327,58		0,10	
42	446 844,16	2 326 349,56		0,10	
43	446 849,28	2 326 359,07		0,10	
44	446 850,35	2 326 362,61		0,10	
45	446 851,40	2 326 369,43		0,10	
46	446 851,61	2 326 373,95		0,10	
47	446 851,40	2 326 379,98		0,10	

Раздел 2**Сведения о местоположении границ объекта**




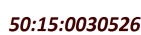

1	2	3	4	5	6
48	446 850,55	2 326 386,33	Аналитический метод	0,10	—
49	446 849,28	2 326 391,01		0,10	
50	446 825,99	2 326 430,46		0,10	
51	446 798,00	2 326 477,70		0,10	
52	446 792,17	2 326 475,21		0,10	
53	446 769,93	2 326 512,09		0,10	
54	446 769,63	2 326 513,97		0,10	
1	446 769,72	2 326 515,14		0,10	
3. Сведения о характерных точках части (частей) границы объекта					
1	2	3	4	5	6
—	—	—	—	—	—

Раздел 4
План границ объекта



Масштаб 1:1 000

Используемые условные знаки и обозначения:

-  7 - Характерная точка границы зоны
-  - Граница зоны
-  - Граница земельного участка по сведениям ЕГРН
-  50:15:0030526 - Кадастровый номер квартала по сведениям ЕГРН
-  - Граница кадастрового квартала

Подпись _____

Дата «05» _____ июня 20 23 г.

Место для оттиска печати (при наличии) лица, составившего описание местоположения границ объекта

